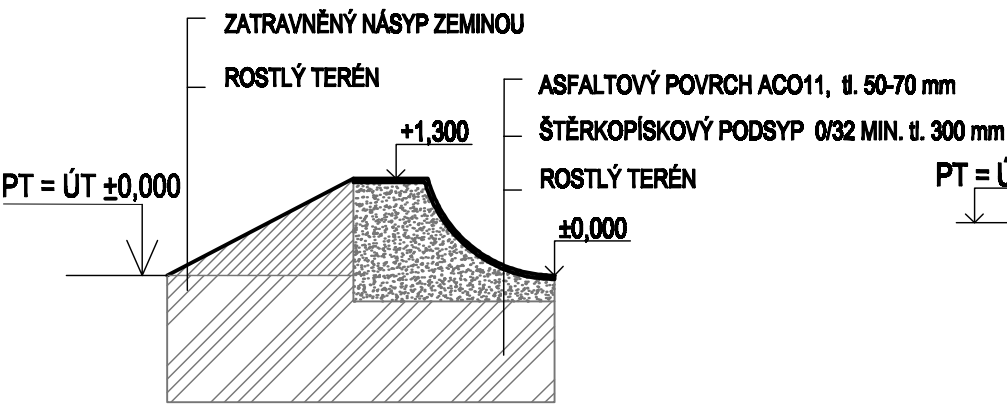
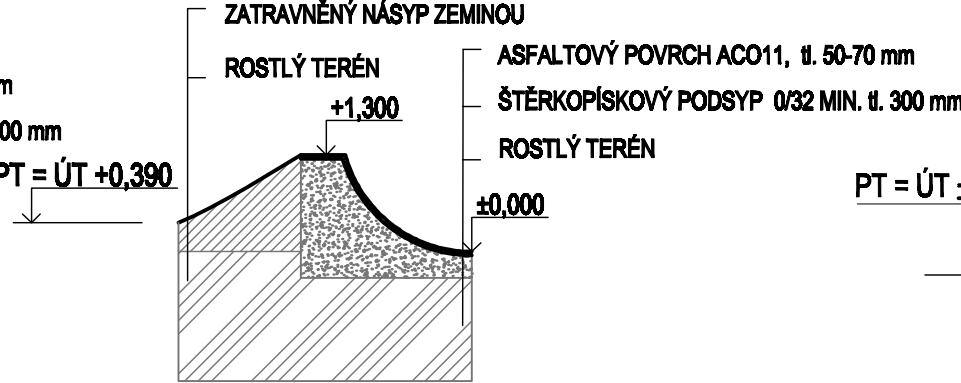


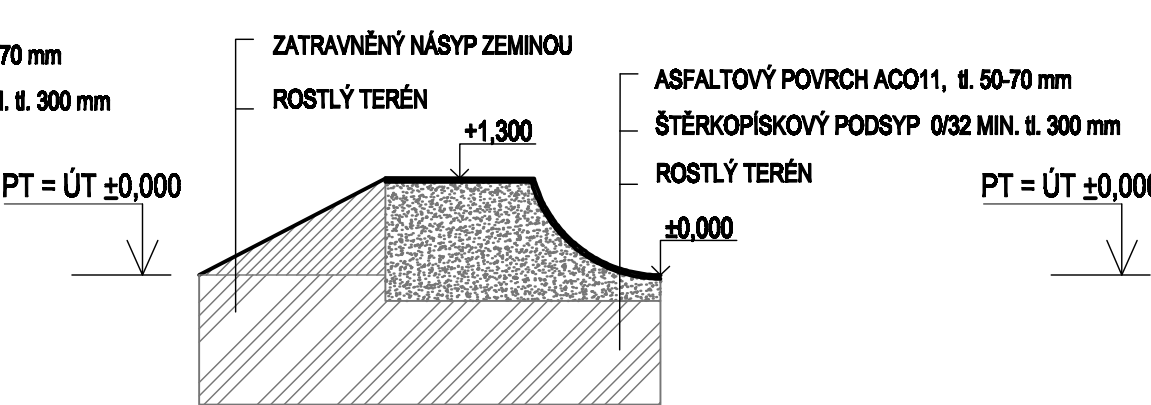
ŘEZ A - A´



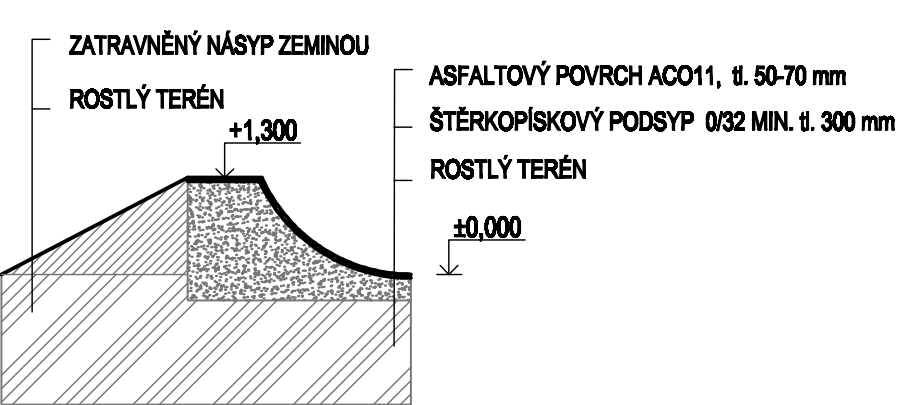
ŘEZ B - B´



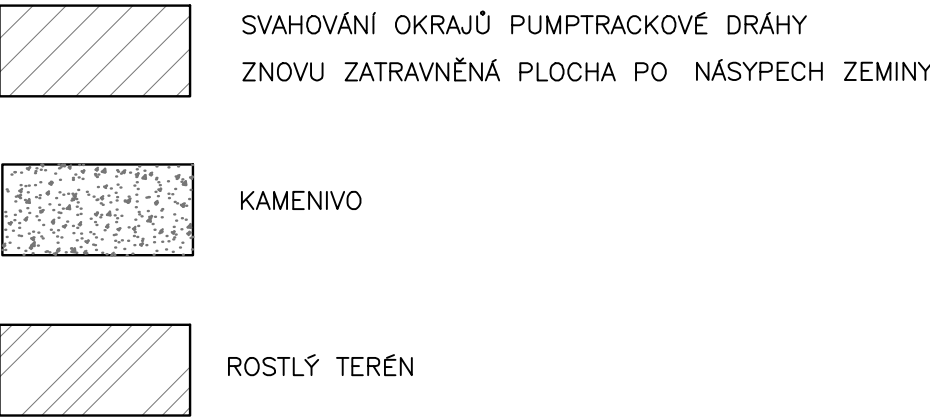
ŘEZ C - C´




ŘEZ D - D´




LEGENDA :



ŘEZ E - E´



ŘEZ F - F´



VYPRACOVAL :	WRÓBEL DAVID	Autorizační razítko:	
AUT.PROJEKTANT :	Ing. KAMIL PROKŮPEK , ČKAIT 1301623		
INVESTOR :	MĚSTO OTROKOVICE, NÁM. 3.KVĚTNA 1340, 765 02, OTROKOVICE		
NÁZEV AKCE :	Freetime zóna Otrokovice - Trávníky PUMPTRACK		
ČÁST :	D.1. Architektonicko - stavební řešení		DATUM : 03/2021
MÍSTO :	Parcely 8.1578/2,1219/6,1182/37,1219/5,1219/8, 1219/9,1212/2,1210/3, k.u. Kvítkovice u Otrokovic		MĚŘITKO : BEZ MĚŘITKA
ŘEZY PUMPTRACKOVOU DRÁHOU		STUPEŇ DOK.: DŮR,DSP-SPOLEČNÁ	Č. VÝKRESU : D.1.1.b.2.
		FORMÁT : 297 X 594	